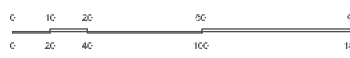



**I-09**



























**ZONIFICACIÓ DEL SÒL URBÀ  
 I URBANITZABLE AMB  
 PLA PARCIAL APROVAT**

ESCALA  
 A1:1/1.000    A3:1/2.000    F: --    41/44




 LIMIT DEL SÒL URBÀ I URBANITZABLE  
 AMB PLA PARCIAL APROVAT


 LIMIT DEL TERME MUNICIPAL

- SISTEMES**
-  ESPAIS LLIBRES  
amb i sense ús
  -  ESPAI VERD  
amb ús recreatiu
  -  EQUIPAMENTS  
COMUNITARIS
  -  VARI
  -  PORTUARI  
amb ús i sense  
ús per embarcaments
  -  CISTERNER
  -  PROTECCIÓ DE SISTEMES
  -  SERVEIS TECNICS
  -  SÒL URBÀ PENDING  
DE PLANEJAMENT DERMAT
  -  SÒL URBANITZABLE  
PENDING DE PLA PARCIAL
- ZONES**
-  1 NUCLEU HISTÒRIC  
1.a, 1.b
  -  2 FUNDACIÓ HISTÒRICA  
2.a, 2.b, 2.c
  -  3 FRONTS EDIFICATS M.A  
3.a, 3.b, 3.c
  -  4 JARDINS I EDIFICIS M.A
  -  5 EDIFICI DE DECORACIÓ
  -  6 5.a, 5.b, 5.c, 5.d, 5.e  
CASES EN IL·LA
  -  7 6.a, 6.b, 6.c  
CASES EN BLOC
  -  8 CASES AMB JARDI
  -  9 9.a, 9.b, 9.c, 9.d, 9.e  
CASES AGRUPADES
  -  10 10.a, 10.b, 10.c  
BARRI DE TORRES
  -  11 11.a, 11.b
  -  12 12.a, 12.b
  -  13 PASSEIG MARRIUM
  -  14 EQUIPAMENTS PRIVATS
  -  15 15.a, 15.b
  -  21 P.P. BARRONS

LES CLAUS AMB "(S/O)" INDICUEN UNA ORDENACIÓ ESPECÍFICA DETERMINADA EN UN PLANEJAMENT DERMAT