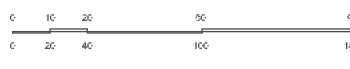




























**I-09**



**ZONIFICACIÓ DEL SÒL URBÀ I URBANITZABLE AMB PLA PARCIAL APROVAT**

ESCALA: A1:1/1.000 A3:1/2.000 F. -- 34/44



- SISTEMES**
-  ESPAIS LLIBRES (amb o sense edificis)
  -  ESPAI VERD (amb o sense edificis)
  -  EQUIPAMENTS COMUNITARIS
  -  VARI
  -  PORTUARI (amb o sense edificis)
  -  COSTANER
  -  PROTECCIÓ DE SISTEMES
  -  SERVIS TÈCNICS
  -  SÒL URBÀ PENDENT DE PLANEJAMENT DERIVAT
  -  SÒL URBANITZABLE PENDENT DE PLA PARCIAL
- ZONES**
-  1 NUCLEU HISTÒRIC
  -  2 1a, 1b, 1c FUNDACIÓ HISTÒRICA
  -  3 2a, 2b, 2c FRONTS EDIFICATS
  -  4 3a, 3b, 3c JARDINS I EDIFICIS M.A.
  -  5 4a, 4b EDIFICIS M.A.
  -  6 5a, 5b, 5c, 5d, 5e, 5f, 5g, 5h, 5i, 5j, 5k, 5l, 5m, 5n, 5o, 5p, 5q, 5r, 5s, 5t, 5u, 5v, 5w, 5x, 5y, 5z CASES EN ILLA
  -  7 6a, 6b, 6c CASES EN BLOC
  -  8 CASES AMB JARDI
  -  9 PASSEIGER DE VALETS
  -  10 9a, 9b, 9c, 9d, 9e, 9f, 9g, 9h, 9i, 9j, 9k, 9l, 9m, 9n, 9o, 9p, 9q, 9r, 9s, 9t, 9u, 9v, 9w, 9x, 9y, 9z CASES AGRUPADES
  -  11 10a, 10b BARRI DE TORRES
  -  12 11a, 11b, 11c PARTAMENTS I HOTELS
  -  13 12a, 12b PASSEIGU MARÍTIM
  -  14 13a, 13b EQUIPAMENTS PRIVATS
  -  15 14a, 14b, 14c INDÚSTRIA URBANA
  -  21 15a, 15b, 15c INDÚSTRIA P.P. BUIÇONS

LES CLAUS AMB "(S/O)" INDIQUEN UNA ORDENACIÓ ESPECÍFICA DETERMINADA EN UN PLANEJAMENT DERIVAT

 LÍMIT DEL SÒL URBÀ I URBANITZABLE AMB PLA PARCIAL APROVAT  
 LÍMIT DEL TERME MUNICIPAL