




























- SISTEMES**
-  ESPAIS LLIBRES
 -  ESPAI VERTICAL
 -  EQUIPAMENTS COMUNITARIS
 -  VARI
 -  PORTUARI
 -  CISTERNES
 -  PROTECCIÓ DE SISTEMES
 -  SERVEIS TÈCNICS
 -  SÒL URBEN PENDENT DE PLANEJAMENT DERNAT
 -  SÒL URBANITZABLE PENDENT DE PLA PARCIAL
- ZONES**
-  1 NUCLEU HISTÒRIC
 -  2 FUNDACIÓ HISTÒRICA
 -  3 FRONTS EMPUSATS M.A
 -  4 JARDINS I EDIFICIS M.A
 -  5 EDIFICIS M.A
 -  6 EDIFICIS M.A
 -  7 CASES EN BLOC
 -  8 CASES AMB JARDI
 -  9 PARCEL·LES DE VALETS
 -  10 CASES AGRUPADES
 -  11 BARRI DE TORRES
 -  12 PARCEL·LES
 -  13 PASSEIG MARÍTIM
 -  14 EQUIPAMENTS PRIVATS
 -  15 INDÚSTRIA URBANA
 -  21 INDÚSTRIA P.P. BARRONS

 **LIMIT DEL SÒL URBA I URBANITZABLE AMB PLA PARCIAL APROVAT**

 **LIMIT DEL TERME MUNICIPAL**

LES CLAUS AMB "(S/O)" INDICUEN UNA ORDENACIÓ ESPECÍFICA DETERMINADA EN UN PLANEJAMENT DERNAT